








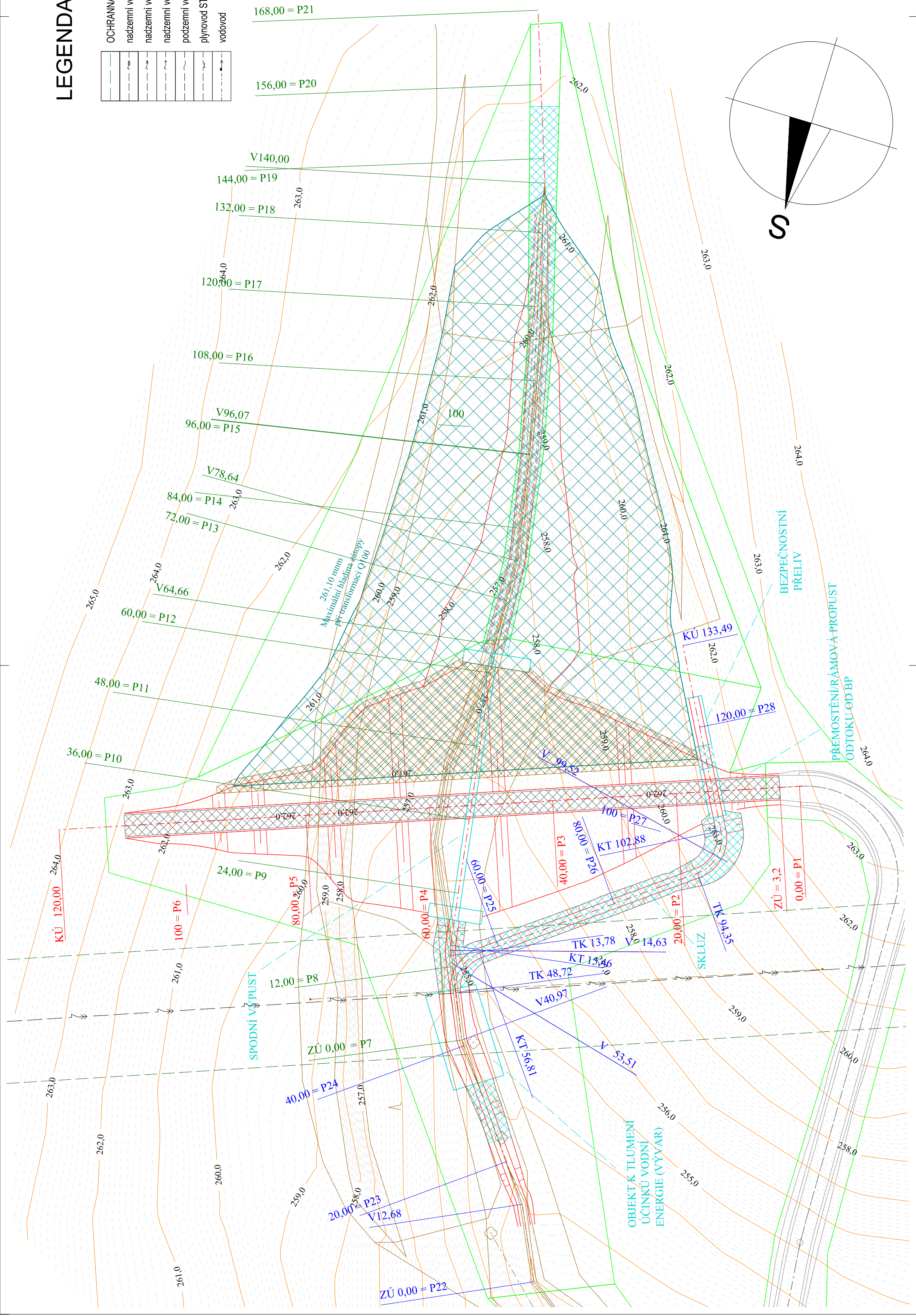


## LEGENDA INŽENÝRSKÝCH SÍTÍ:


	OCHRANA PÁSMA NÍZKÝCH SÍTÍ - ORIENTAČNÍ VÝEZN
1	nádržní vedení elektro - VN
2	nádržní vedení elektro - VN
3	nádržní vedení elektro - VN
4	nádržní vedení elektro - NN
5	podzemní vedení sítelovaci
6	plynová STL
7	vodovod

LEGENDA:

<b>LEK3</b>		OMÁČENÍ NAUKUJÍCÍCH OPAŘENÍ PŠZ
		OMÁČENÍ PARCEL - NAVRŽENÉ
		OSA NAVRHOVANÉHO OPAŘENÍ
		TEČKA NAVRHOVANÉHO OPAŘENÍ
		NAVRHOVANÝ PROJEKTEK
		NAVRHOVANÝ PROJEKTEK
		ZÁMĚRY SUTĚKÝ STAV
		VSTŘIKOVNÉ HLAVNÍ - po i výhledem
		VSTŘIKOVNÉ KOLEJISÍ - po i výhledem
		NAUKUJÍCÍ OPAŘENÍ PŠZ
		OPĚVNĚNÍ MORTA ŽDOKU S KAMENNÁ ROVNANÁ S PRŮMÝSLY STABILIZOVANÝ PRŮVÝ
		OPĚVNĚNÍ NAVRHOVANÉHO RAJE S PRŮMÝSLY STABILIZOVANÝ PRŮVÝ
		PLOCHA ZÁDŮPŘI TRANSFORMOVÁNÍ ON + 0.00
		FUNKČNÍ OBECNÍ OCHRANĚNÍ MŮDŘE
		OPĚVNĚNÍ OBECNÍHO ŠTĚK (ŠTĚK SE ZATVÁR) VSTŘIKOVNÝ



<p> <b>GEOCENTRUM, spol. s r.o.</b>  zeměměřičská a projekční kancelář  Tř. Komenského 114/388, 779 00 Olomouc  zapsaná u KS v Olomouci, oddíl C, M. č. 5555 </p>	<p> <b>ING. MICHAL NAJMAN</b>    <b>AJRAJINNÉHO INŽENÝRSTVÍ</b>    <b>A KRAJINNÉHO HOSPODÁŘSTVÍ</b> </p>	<p> <b>RAZÍTKO</b> </p>	<p> <b>GEOCENTRUM</b>  spol. s r.o.  zeměměřičská a projekční kancelář, Olomouc </p>
---	--	-------------------------	--

			
Projektant:	Ing. Aneta Záhorská	Obec:	Pavlovice u Kojetína
Kreslí:	Ing. Michal Najman	k. ú.:	Pavlovice u Kojetína
Kontroluje:	Ing. Aneta Záhorská	stř. úř. zastupitelů (oblastní úřad pro demokracii) v.ú.:	
	Ing. Alice Nováková	oblastní úřad pro demokracii v.ú.:	
Kraj: Olomoucký			
Objekt:	stř. úř. zastupitelů (oblastní úřad pro demokracii) v.ú.:		
Objekt:	oblastní úřad pro demokracii v.ú.:		
Komplexní pozemková úprava v katastrálním území Pavlovice u Kojetína			
Název přílohy:	Dokumentace technického řešení Ochranná nadřiz ON1 SITUACE STAVBY		